



INFORME RECORRIDO DE CONTROL Y VIGILANCIA ÁREA URBANA No.17

Se realizó recorrido de control y vigilancia en el cuadrante 1, barrio RENACER el día 06 de junio del 2024, desde las coordenadas 4°42'34,74"N- 74°12'6,12"W hasta las coordenadas 4°42'27,96"N- 74°12'3,234"W (ver ilustración 1. Ruta amarilla), con el fin de verificar las condiciones ambientales, identificar posibles afectaciones a los recursos naturales y realizar las acciones de prevención correspondientes.



Ilustración 1. Recorrido verificación ambiental
Fuente: Google Earth



SC-CER116470



SA-CER753750



ST-CER753753



CO-SC-CER116470

CO-ST-CER753763

CO-SA-CER753750



En dicho recorrido se evidenció buen manejo de los residuos sólidos, toda vez que la comunidad saca sus residuos sólidos en los horarios establecidos por la empresa del servicio público de aseo, como se observa en las siguientes ilustraciones.

EVIDENCIAS FOTOGRAFICAS:






Ilustración 2. Recorrido por cuadrante

Leidy Navarrete.

LEIDY VALENTINA NAVARRETE

Gestora ambiental

Contrato de prestación de servicios CPS20240272



SC-CER116470



SA-CER753750



ST-CER753753



CO-SC-CER116470

CO-ST-CER753753

CO-SA-CER753750

03-FR-17-VER_09 2020-07-30

Funza - Cundinamarca